

NOTIFICARE
CĂTRE,
GARFA FORESTIERĂ CLUJ


În baza prevederilor O.M. 1507/2016 privind aprobarea *Procedurii de aprobare, modificare, anular* și casare a actelor de punere în valoare pentru masa lemnoasă din fondul forestier național, va transmite în vederea verificării și avizării, actul de punere în valoare prezentat în tabelul care urmează:

Specificatii	APV
Numar A.P.V./Denumire	1306242 IZV. GUȘETULUI
Ocol Silvic	Someș-Țibleș
U.P.	1 Nimigea
u.a.	71A,72A,73A
Suprafața (ha)	115,3
Volum (m.c.)	327
Proprietar	Comuna Nimigea
Natura produs	Accidentale II
Suprafata de împadurit (ha)	-
Factori care au afectat arboretul	Doboraturi de vant
Nr/Data/Durata contract de administrare	Statut/Durata nedeterminata
Nr/Data/Document proprietate	T.P. 765/27.10.2000
Face obiectul depasirii posibilitatii anuale	NU
Face obiectul modificarii prevederilor amenajamentului	NU
Provine din arborete situate in proprietati < 30 ha	NU
Arboretul este situat in afara arealului	NU
Punerea in valoare s-a facut in arborete cu restrictii protectia mediului	NU

De asemenea la prezenta notificare vă mai anexăm:

- Actul de punere în valoare avizat de șeful de ocol și verificat de inginerul responsabil de compartimentul fond
- Conferința a II-a de amenajare a fondului forestier proprietatea Comunei Nimigea;
- Copie după Ordinul Ministrului și Avizul CTAS;
- Copie după descrierea parcelara pentru u.a.-urile sus enumerate;
- Fotografii relevante din u.a.-urile mai sus amintite;

ȘEF OCOL,
Ing. MUREȘAN MIHAIL



ACT DE PUNERE IN VALOARE NR. 1306242 - BN - 15334904

Unitate de Productie : 1 NIMIGEA - NIMIGEA
Denumire A.P.V. : 2112 IZV. Gusetului

Suprafata totala act - (ha) : 115,30 Tratament : ACCIDENTALE II Natura produsului : DOBORATURI II Tehnologia de exploatare : TRUNCHIURI SI CATARGE Data inventarierii : 19.10.2017 Anul exploatarii : 2018 Procedul de inventariere : FIR CU FIR Ciocan rotund nr. : PP-BN-05-02 Ciocan patrat nr. :	Informatii privind N.T.S.M.	Grupa de specii	Nr. de arbori	Vol. arbore
	Stancarii pe - (ha) : Arbori putregaiosi - (buc) : 7 cu un volum de - (mc) : Iescarii -(buc) : cu un volum de - (mc) :	Rasinoase FAG Quercinee Diverse tari Diverse moi	603 6 24	321 1 5
		Total :	633	327

Specia	SORTARE DIMENSIONALA							Lemn lucru	Coaja	Lemn de foc		Volum brut
	G1	G2	G3	M1	M2	M3	LS			Total	VF	
MOLID	11	110	62	59	16		5	263	28	30		321
FAG										1		1
PALTIN DE MUNTE		1			1	1		3		2		5
TOTAL	11	111	62	59	17	1	5	266	28	33		327

U.A.	Suprafata ha	Varsta ani	Panta G	Semintis utilizabil				Total volum brut
				%	S. tot	Compozitie		
71A	29,10	45,0	32,00					21
72A	49,40	45,0	33,00					6
73A	36,80	45,0	34,00					300
Total	115,30							327

U.A.	FA	MO	PA.M	Volum
71A	1	20		21
72A		6		6
73A		295	5	300
Total	1	321	5	327

U.A.	Specia	Diametre		Inaltime		Var sta	Vol. arb	Nr. arb	Cres tere	Sortare dimensionala							Coaja	Lemn foc		Volum brut	
		dt	deg	ht	hc					G1	G2	G3	M1	M2	M3	LS		Total	VF		
72A	MO	30,00	31,14	22,00	22,68	45	0,75	8		1	2	1	1				1		6		
Total U.A. : 72A									8		1	2	1	1			1		6		
73A	MO	26,33	26,26	21,58	21,56	45	0,54	548		10	100	57	54	15		5	26	28	295		
	FA	16,00	17,15	18,00	18,52	45		4													
	PA.M	21,33	19,84	20,00	19,55	45	0,22	23			1			1	1			2	5		
Total U.A. : 73A									575		10	101	57	54	16	1	5	26	30	300	
71A	MO	24,67	24,71	20,00	20,02	45	0,43	47			8	4	4	1			2	1	20		
	FA	28,00	28,07	18,25	18,27	45	0,50	2										1	1		
	PA.M	20,00	20,00	21,00	21,00	45		1													
Total U.A. : 71A									50			8	4	4	1			2	2	21	
Total General U.A. :									633		11	111	62	59	17	1	5	28	33		327

Sef Ocol,

Muresan Mihail

Intocmit,

Birou Fond Forestier,

Verificat,



[Handwritten signatures in blue ink]
01.03.2018

S.C. PASSILVA PROIECT S.R.L. HUȘI OCOLUL SILVIC SOMEȘ-ȚIBLEȘ
Nr. 885/27.03.2013

PROCES VERBAL

Încheiat astăzi 27.03.2013 cu ocazia Conferinței a II-a de amenajare a fondului forestier proprietate publică a comunei Nimiea, administrat de O.S. Someș-Țibleș, jud. Bistrița-Năsăud.

Participanți:

1. ing. Miu Constantin Liviu - delegat Ministerul Mediului și Schimbărilor Climatice
2. Runcan Mircea primar comuna Nimiea
3. ing. Mureșan Mihail șef Ocolul Silvic Someș-Țibleș
4. ing. Filipov Timotei Cornel reprezentant P.N.M.R.
5. ing. Pasat Cătălin șef proiect S.C. Passilva Proiect S.R.L. Huși
6. ing. Filip Liviu expert CTAP S.C. Passilva Proiect S.R.L. Huși
7. ing. Stefan Iustin proiectant S.C. Passilva Proiect S.R.L. Huși

În conformitate cu prevederile din "Normele tehnice pentru amenajarea pădurilor" în vigoare, ne-am întrunit pentru a analiza și aviza soluțiile tehnice ale amenajamentului fondului forestier proprietate publică a comunei Nimiea, administrat O.S. Someș-Țibleș, jud. Bistrița-Năsăud.

Conform datelor prezentate, în urma discuțiilor purtate, am constatat următoarele:



1

CONFORM CU ORIGINALUL


A. Date generale:

1. Suprafața actuală a fondului forestier este 3599,60 ha. Actuala unitate de producție Nimigea este formată din unirea U.B. I Nimigea (judetul Bistrița-Năsăud), U.B. II Nimigea (judetul Suceava) și fosta U.B. Asociație „Zâna” Mocod, asociatie care a fost desființată conform sentinței nr. 725/2.07.2007, fondul forestier intrand in proprietatea comunei Nimigea.

Documente de proprietate:

Nr. crt.	Proprietari	Documente de proprietate	Amenajament anterior (ha)	Intrări (ha)	Iesiri (ha)	Sold (ha)
1	Comuna Nimigea	Proces verbal de punere în posesie nr. 6/5.09.2000 – 722,00 Proces verbal de punere în posesie fără număr – 77.0 ha Proces verbal de punere în posesie fără număr – 52.78 ha Proces verbal de punere în posesie fără număr 202.40 ha Proces verbal de punere în posesie fără număr – 223.50 ha. Total U.B. I Nimigea – 1278,28 ha	1299.80	-	-	1299.80
		Proces verbal de punere în posesie nr. 119/5.07.2004 – 1368.10 ha U.B. Nimigea SV	1369.30	-	-	2669.10
		Hotărârea Comisiei Judetene Bistrita-Năsăud nr.765/27.10.2000 – 804.00 ha Asociația Zana Mocod	802.50	-	-	3471.60
		Sentința civilă 113/2002 – predare către Asociația Zana Mocod – 130.70 ha de la Comuna Rebrisoara	-	132.90	-	3604.50
		Retrocedări către persoane fizice	-	-	4.90	3599.60
TOTAL		-	3471.60	132.90	4.90	3599.60

Fondul forestier studiat este la prima amenajare în forma actuală.



CONFORM CU ORIGINALUL

Structura suprafețelor pe natură de folosință este următoarea:

- Păduri – 3559,91 ha;
- Clasa de regenerare 14,50 ha;
- Terenuri pentru hrana vanatului – 6,50 ha;
- Depozite permanente – 2,60 ha;
- Terenuri administrative – 10,40 ha;
- Terenuri neproductive – 2,60 ha;
- Ocupații și litigii – 3,09 ha.

2. Zonarea funcțională

Cod	Categoria funcțională prioritară	Suprafața ha
1.2A	Păduri situate pe stancării și terenuri cu înclinare mai mare de 35 de grade (T II)	399.50
1.2C	Benzile de pădure din jurul golurilor alpine, cu lățime de 100-300m constituite cu ocazia lucrărilor de amenajare a pădurilor, în funcția de panta și natura terenului precum și de starea de vegetație a pădurilor respective (TII)	37.40
1.2H	Păduri situate pe terenuri alunecătoare (TII)	2.40
1.2I	Pădurile situate pe terenurile cu înmlăștinare permanentă, de pe terase, lunci interioare (TII)	12.50
1.5A	Parcuri naționale care cuprind suprafețe de teren și de ape din fondul forestier ce păstrează nemodificat cadrul natural de floră și faună sa, destinate conservării ecofondului și genofondului, cercetării științifice, recreației (TI) - Parcul Național Muntii Rodnei	182.70
1.5L	Păduri constituite în zone de protecție (zone tampon) a rezervațiilor din parcurile naționale (TIII).	502.70
2.1B	Păduri destinate să producă în principal arbori groși de calitate superioară pentru lemn de cherestea (TVI)	2437.21
Total păduri + clasa de regenerare		3574.41

3. Subunități de gospodărire.

Au fost constituite trei subunități de gospodărire după cum urmează:

Subunități de producție sau protecție		Suprafața (ha)
A	Codru regulat	2933.31
E	Ocrotire integrală	182.70
M	Păduri supuse regimului de conservare deosebită	443.90
Alte terenuri		39.69
Total		3599.60

4. Bazele de amenajare.

S-au adoptat următoarele baze de amenajare:



CONFORM CU ORIGINALUL

[Handwritten signature]

Regimul: - codru regulat;

Exploatabilitatea: de protecție pentru arboretele din grupa I funcțională pentru care se reglementează procesul de producție și tehnică pentru arboretele din grupa a II-a funcțională. Varsta medie a exploatabilității este de 107 ani;

Compoziția țel: corespunzătoare tipului natural fundamental de pădure;

Tratamente: tăieri progresive în amestecuri de fag cu rasinoase sau unde s-a continuat tratamentul, tăieri succesive în arborete pure de fag și acolo unde se continuă tratamentul, și tăieri rase;

Ciclul: 110 ani.

5. Analiza și adoptarea posibilității.

Posibilitatea după procedeul creșterii indicatoare este de 12156 mc/an, iar după procedeul claselor de vârstă 12860 mc/an. Analizând starea arboretelor s-a adoptat posibilitatea de 12200 mc/an, după procedeul creșterii indicatoare.

Suprafața anuală de parcurs cu lucrări de îngrijire este de 93,35 ha din care: 74,40 ha/an pentru rărituri, 15,63 ha/an pentru curățiri și 3,32 ha pentru degajări.

Posibilitatea de produse secundare este de 2134 mc/an din care: 1989 mc/an – rărituri și 145 mc/an pentru curățiri. Cu tăieri de igienă se vor parcurge anual 1423,00 ha, estimându-se a se recolta un volum de 1224 mc/an.

6. Volum de extras prin tăieri de conservare

Tăieri de conservare au fost propuse în u.a. 1B, 2C, 11B, 53A, 58B, 58C, 60C, 64A, 64B, 65B, 66B, 67B, 68C, 70B, 71B, 72B, 73B, 74B, 76B, 76E, 86A și 117C. Suprafața decenală de parcurs cu tăieri de conservare este de 144,70 ha iar volumul de recoltat decenal este de 7268 mc. Procentele de extras la lucrările de conservare au ținut cont de starea arboretelor, respectiv vârsta, existența semintisului, consistența, precum și de factorii destabilizatori.

7. Analiza și adoptarea planurilor decenale

Posibilitatea de produse principale este de 12200 mc/an și se va recolta din u.a. 2B, 3B, 3C, 10, 11A%, 12A, 13D, 14F, 15A%, 16, 17, 18A, 19A%, 19C, 19D, 20A, 21A, 22A%, 22B, 22C%, 23A, 24A%, 25A%, 26A, 26C, 27A, 27B, 28%, 29A, 30A, 47%, 49D, 53C, 59A, 60B, 61A, 62A%, 66A, 67E, 77A, 78B, 106B, 106D, 107, 108A și 108B.

B. Situații anexe:

Fac parte din prezentul proces verbal următoarele situații:

- Repartiția suprafețelor pe categorii de folosință forestieră;
- Repartiția suprafețelor pe categorii și grupe funcționale;

CONFORM CU
ORIGINALUL



- Planul decenal de produse principale;
- Planul decenal al lucrărilor de îngrijire și conducere a arboretelor;
- Planul lucrărilor de conservare.

C. Probleme speciale:

1. Proprietarul va înainta către Agenția de Protecția Mediului notificarea în vederea parcurgerii procedurii SEA, pentru avizarea planurilor din amenajament.
2. În termen de 30 zile proprietarul va transmite proiectantului titlurile de proprietate aferente proceselor verbale de punere menționate la capitolul 1. În cazul în care acestea nu au fost eliberate B, se va transmite o adresă sub semnătură și ștampilă în acest sens.
3. Beneficiarul va respecta prevederile O.M. 3397/2012 privind stabilirea criteriilor și indicatorilor de identificare a pădurilor virgine și cvasivirgine.

D. Concluzii:

Conferința avizează soluțiile tehnice cu completările făcute în timpul analizei.

Prezentul proces verbal s-a încheiat în 3 exemplare, fiecare a câte 5 pagini, câte unul pentru fiecare parte interesată.

Domnul
FILIP LIVIU
Având CNP 1720601372251 este
ATESTAT
de către (Ministerul Mediului și Pădurilor)
prin Certificatul nr. 24 din data de 10.11.2010
să certifice din punct de vedere tehnic,
calitatea lucrărilor de amenajarea pădurilor.




CONFORM CU
ORIGINALUL

DESCRIEREA STATIONII SI ARBORETULUI														DENS			VOLUM			CRES
ELM	P	M	VAR	DM	HM	C	A	EL	PROVE	VI	DENS	VOLUM		CRES						
ARB	R	RE	STA	CM	M	L	MES	AG	NIENTA	TA	CONS	MC/HA	MC/UA	MC/HA						
	P	GE	ANI			P	TEC	AJ		LI										
72 C	0.70 HA	GF: 1 - 2A 5L	SUP: M	TS: 2322	TP: 1141															
SOL: 4201	Versant superior	ondulat	EXPOZITIE: NV																	
INC: 36 G	ALTITUDINE: 1400 - 1460 M																			
LITIERA: intrerupta-subtire	TIP FLORA: Oxalis-Soldanella																			
Natural fundamental prod. mij.	echien																			
COMP.ACTUALA: 10 MO																				
COMP.TEL: 10MO																				
SORT: MO Gros,cherestea	VARSTA EXPL.:																			
SEM.UTIL:																				
SUBARBORET:																				
DATE COMPL.:																				
POL:	ERZ:																			
LUCRARI EXEC.:																				
LUCRARI PROP.:	RARITURI																			
TOTAL											0.8	148	104	10.0						

DESCRIEREA STATIONII SI ARBORETULUI														DENS			VOLUM			CRES
ELM	P	M	VAR	DM	HM	C	A	EL	PROVE	VI	DENS	VOLUM		CRES						
ARB	R	RE	STA	CM	M	L	MES	AG	NIENTA	TA	CONS	MC/HA	MC/UA	MC/HA						
	P	GE	ANI			P	TEC	AJ		LI										
73 A	36.80 HA	GF: 1 - 5L	SUP: A	TS: 3332	TP: 1341															
SOL: 3201	Versant	ondulat	EXPOZITIE: V																	
INC: 34 G	ALTITUDINE: 860 - 1360 M																			
LITIERA: continua-subtire	TIP FLORA: Oxalis-Soldanella																			
Artificial de prod. mij.	echien																			
COMP.ACTUALA: 6 MO 4 FA																				
COMP.TEL: 7MO 3 FA																				
SORT: MO Gros,cherestea	VARSTA EXPL.:	100 ani																		
SEM.UTIL:																				
SUBARBORET:																				
DATE COMPL.:	Alte date complement.																			
POL:	ERZ:																			
LUCRARI EXEC.:	2007-Rarituri																			
LUCRARI PROP.:	RARITURI																			
TOTAL											0.9	259	9532	11.3						

DESCRIEREA STATIONII SI ARBORETULUI														DENS			VOLUM			CRES
ELM	P	M	VAR	DM	HM	C	A	EL	PROVE	VI	DENS	VOLUM		CRES						
ARB	R	RE	STA	CM	M	L	MES	AG	NIENTA	TA	CONS	MC/HA	MC/UA	MC/HA						
	P	GE	ANI			P	TEC	AJ		LI										
73 B	4.80 HA	GF: 1 - 2A 5L	SUP: M	TS: 2322	TP: 1141															
SOL: 4201	Versant superior	ondulat	EXPOZITIE: V																	
INC: 36 G	ALTITUDINE: 1200 - 1460 M																			
LITIERA: intrerupta-subtire	TIP FLORA: Oxalis-Soldanella																			
Natural fundamental prod. mij.	relativ-plurien																			
COMP.ACTUALA: 10 MO																				
COMP.TEL: 10MO																				
SORT: MO Gros,cherestea	VARSTA EXPL.:																			
SEM.UTIL:																				
SUBARBORET:																				
DATE COMPL.:	Roca la suprafata/0,1S Doborituri izolate																			
	Uscare slaba Alte date complement.																			
POL:	ERZ:																			
LUCRARI EXEC.:	2011-T.produse accidentale																			
LUCRARI PROP.:	TAIERI DE CONSERVARE AJUTORAREA REG NATURALE																			
TOTAL											0.5	333	1598	2.3						

DESCRIEREA STATIONII SI ARBORETULUI														DENS			VOLUM			CRES
ELM	P	M	VAR	DM	HM	C	A	EL	PROVE	VI	DENS	VOLUM		CRES						
ARB	R	RE	STA	CM	M	L	MES	AG	NIENTA	TA	CONS	MC/HA	MC/UA	MC/HA						
	P	GE	ANI			P	TEC	AJ		LI										
74 A	38.30 HA	GF: 1 - 2A 5L	SUP: M	TS: 3332	TP: 1341															
SOL: 3201	Versant	ondulat	EXPOZITIE: S																	
INC: 40 G	ALTITUDINE: 870 - 1350 M																			
LITIERA: continua-normala	TIP FLORA: Vaccinium																			
Natural fundamental prod. mij.	relativ-plurien																			
COMP.ACTUALA: 8 FA 2 MO																				
COMP.TEL: 8FA 2MO																				
SORT: MO Gros,cherestea	VARSTA EXPL.:																			
SEM.UTIL:																				
SUBARBORET:																				
DATE COMPL.:	Roca la suprafata/0,1S Alte date complement.																			
POL:	ERZ:																			
LUCRARI EXEC.:																				
LUCRARI PROP.:	T.IGIENA																			
TOTAL											0.8	316	12103	7.6						



CONFORM CU ORIGINALUL

A
A
L
An
Sol
Sol
Anu

MINISTERUL MEDIULUI, APELOR ȘI PĂDURILOR

Comisia tehnică de avizare pentru silvicultură

AVIZ CTAS nr. 62 din 05.03.2015

**pentru amenajamentul silvic al fondului forestier proprietate publică aparținând
comunei Nimigea, Unitatea de Producție I Nimigea, județul Bistrița-Năsăud**

1. Au participat la ședința de avizare:

Președinte de ședință: Dan Popescu

Membri CTAS: Dănuț Iacob, Dan Achim, Octavian Popescu, Florin Achim, Marian Tudoran, Ștefan Tamaș, Constantin Banu, Gheorghe Gheorghită, Cristea Marius, Macău Cristian.

2. Din analiza făcută în cadrul ședinței de avizare a rezultat:

- amenajamentul silvic al fondului forestier, proprietate publică aparținând comunei Nimigea, Unitatea de Producție I Nimigea, județul Bistrița-Năsăud, s-a elaborat de S.C. Passilva Proiect SRL Huși, șef proiect ing. Pasat Cătălin, expert CTAP ing. Filip Liviu.

- amenajamentul silvic al fondului forestier, proprietate publică aparținând comunei Nimigea, Unitatea de Producție I Nimigea, județul Bistrița-Năsăud, a fost avizat cu procesul verbal CTAP nr. 10 din 20.05.2013, recepționat de beneficiar și verificat de I.T.R.S.V. Cluj-Napoca.

- perioada de aplicare a amenajamentului silvic al fondului forestier, proprietate publică aparținând comunei Nimigea, Unitatea de Producție I Nimigea, județul Bistrița-Năsăud, este 01.01.2013 – 31.12.2022.

3. Cu ocazia examinării amenajamentului, Comisia a constatat următoarele:

Documentele privind proprietatea: Titlurile de proprietate nr. 655 din 18.06.2002, nr. 862 din 12.07.2004, nr. 654 din 18.06.2002, Procesele verbale de punere în posesie nr. 5 din 05.09.2002, nr. 44 din 05.09.2000, nr. 8 din 09.11.2000, nr. 6 din 30.11.2000 și Sentința civilă nr. 113 din 18.01.2002.

Suprafața inclusă în amenajament este de 3599,6 ha, a făcut parte din O.S. Năsăud (U.P. IV Izvoarele Rebrei, U.P. V Feldru și U.P. VI Liviu Rebreanu), O.S. Livezile (U.P. III Livezile), O.S. Beclean (U.P. V Săsarm), O.S. Ilva Mică (U.P. V Leșu), O.S. Sălăuța (U.P. VII Țibleș) și O.S. Coșna (U.P. II Cucureasa și U.P. III Coșna) și are ca folosințe: păduri și terenuri destinate împăduririi sau reîmpăduririi – 3574,4 ha din care terenuri de reîmpădurit – 14,5 ha, terenuri afectate gospodăririi silvice – 19,5 ha, terenuri neproductive – 2,6 ha și terenuri scoase temporar din fondul forestier – 3,1 ha (ocupații și litigii – 3,1 ha).

- Suprafața încadrată în grupa I funcțională este de 1137,2 ha;

- Suprafața încadrată în grupa a II a funcțională este de 2437,2 ha.

- Structura fondului forestier (date medii):

compoziție: 56MO 34FA 5GO 3CA 1BR 1DT; vârsta medie: 78 ani; volumul la ha: 307 m³; consistența medie: 0,74; clasa de producție medie: II,9; indicele de creștere curentă: 6,4 m³/an/ha; fond lemnos total: 1091309 m³.

Procesul de producție s-a organizat în următoarele subunități de gospodărire:

S.U.P. A – Codru regulat – sortimente obișnuite:2933,3 ha;

S.U.P. M – Păduri supuse regimului de conservare deosebită:.....443,9 ha;

S.U.P. E – Păduri supuse regimului de ocrotire integrală.....182,7 ha.

Bazele de amenajare:

- regim: codru; crâng pentru salcâmete;

- compoziția țel: corespunzătoare tipului natural fundamental de pădure pentru arboretele exploatabile și compoziția țel la exploatabilitate pentru celelalte arborete;

- tratamente: tăieri progresive, tăieri succesive și tăieri rase;

- exploatabilitatea: de protecție pentru arboretele încadrate în grupa I funcțională și tehnică pentru arboretele încadrate în grupa a II a funcțională;

- ciclu: S.U.P. A – 110 ani.



Posibilitatea:

- Posibilitatea de produse principale: 12200 m³/an;
- Posibilitatea de produse secundare: 2134 m³/an, din care rărituri 1989 m³/an;
- Volum maxim posibil de extras prin lucrări de conservare: 727 m³/an.

Lucrări prevăzute în deceniul în curs:

- asigurarea regenerării naturale: 252,59 ha;
- îngrijirea culturilor tinere: 193,68 ha;
- degajări: 33,20 ha;
- curățiri: 156,31 ha, 1447 m³;
- rărituri: 743,97 ha, 19888 m³;
- tăieri de regenerare: 528,07 ha, 122000 m³, din care:
 - tăieri progresive: 385,52 ha, 84710 m³;
 - tăieri succesive: 88,40 ha, 13060 m³;
 - tăieri rase: 54,15 ha, 24230 m³.
- tăieri de igienă: 1423,00 ha, 12239 m³;
- tăieri de conservare: 144,7 ha, 7268 m³;
- împăduriri: 192,8 ha.

4. Concluzii rezultate:

Se propune avizarea favorabilă a amenajamentului silvic al fondului forestier, proprietate publică aparținând comunei Nimigea, Unitatea de Producție I Nimigea, județul Bistrița-Năsăud. Beneficiarul are obligația de a parcurge procedura legală de avizare de mediu, conform H.G. 1076/2004 privind stabilirea procedurii de realizare a evaluării de mediu pentru planuri și programe.

5. Comisia:

AVIZEAZĂ FAVORABIL

Amenajamentul silvic al fondului forestier proprietate publică aparținând comunei Nimigea, Unitatea de Producție I Nimigea, județul Bistrița-Năsăud

6. Difuzarea prezentului aviz către toți factorii interesați se va face prin grija secretariatului CTAS din minister.

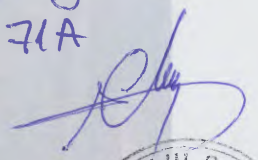
Președinte CTAS,
Secretar de Stat


Dan POPESCU



CONFORM CU
ORIGINALUL

O.S. Someș-Tibles
U.P. Nimigea
u.a. 71A





OCUL SILVIC
2
SOMES
-IBLES
MICHIGAN
1933-1934

O.S. Somes-Ibbles
W.P. Humberger
ca. 1934



SOMES
TIBLES
RD 15334904
MASTUD, JUD. B.N.

05Somes-Tibles
W.P. Himmige
MA. 73A



OCOLUL SILVIC
2
SOMES
-TIBLES
NO 1534904
MST. D. Jud. B.M.


[Signature]
U.P. Nimgeka
Ua. 13A
@S.Somes-Tibles



OCOLUT SILVIC
2
SOMES
-TIBLES
HO 15334904
M.S.A. No. 1000

03 Somes-Tibles
W.P. Humber
Mar. 1934

O.S. Someș-Tibleș
U.P. Himmigă
ca. 73A





WOODS
SOMES
TIBLES
NO 15334804
KANSAS, Ind. PA.

[Handwritten signature]

WA-734

Mr. Hingge

OS Somes - Libes